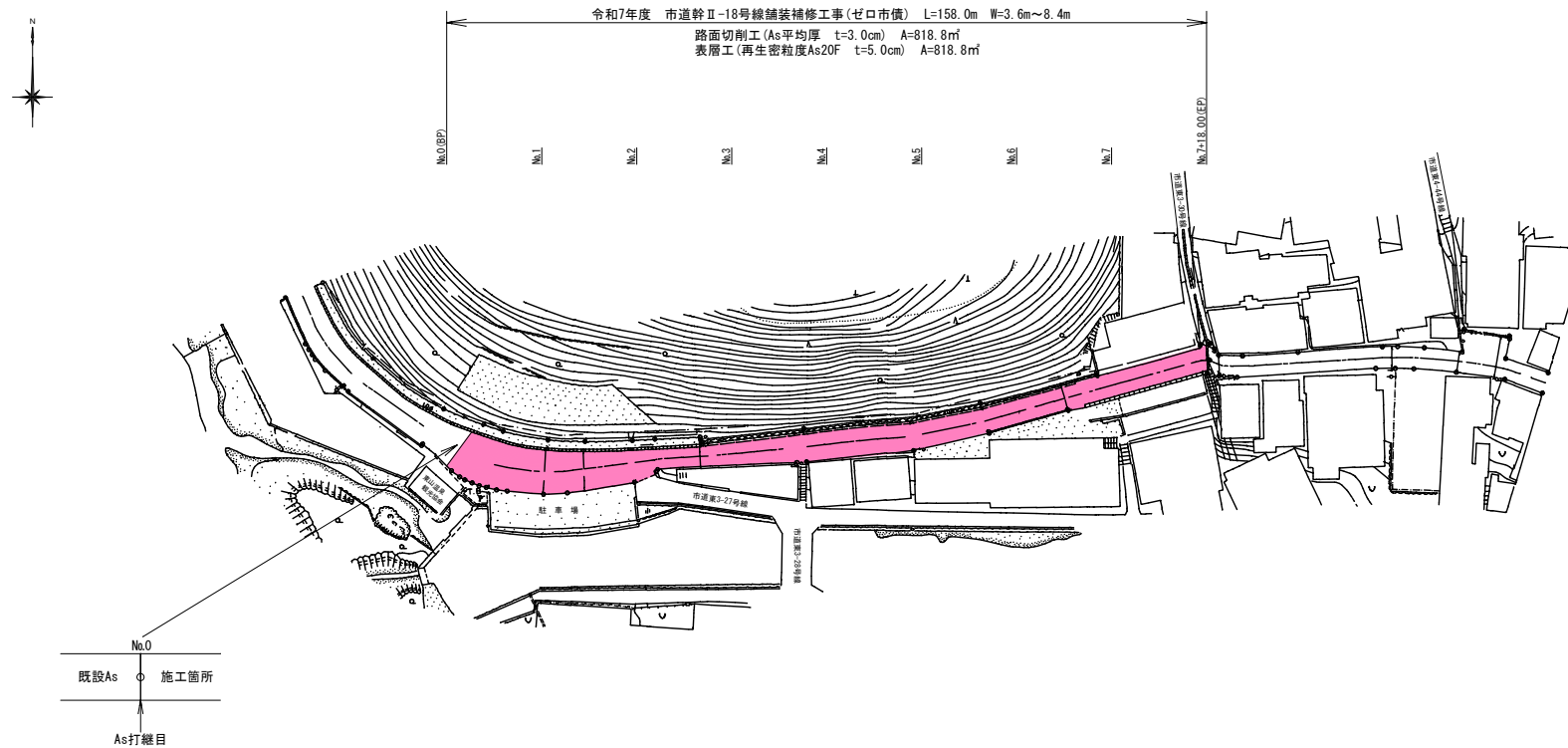
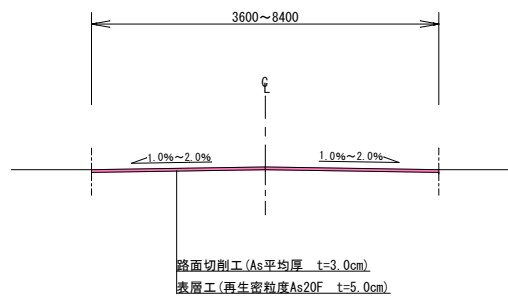


平面図 S=1:500

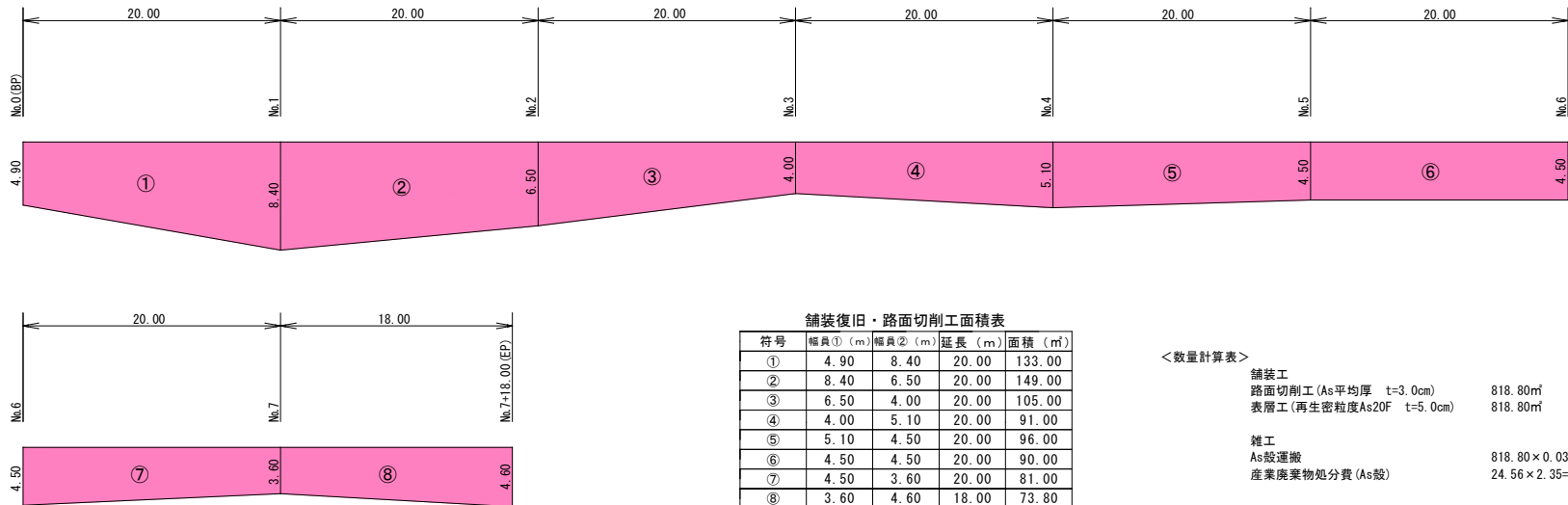


標準横断面図 S=1:50

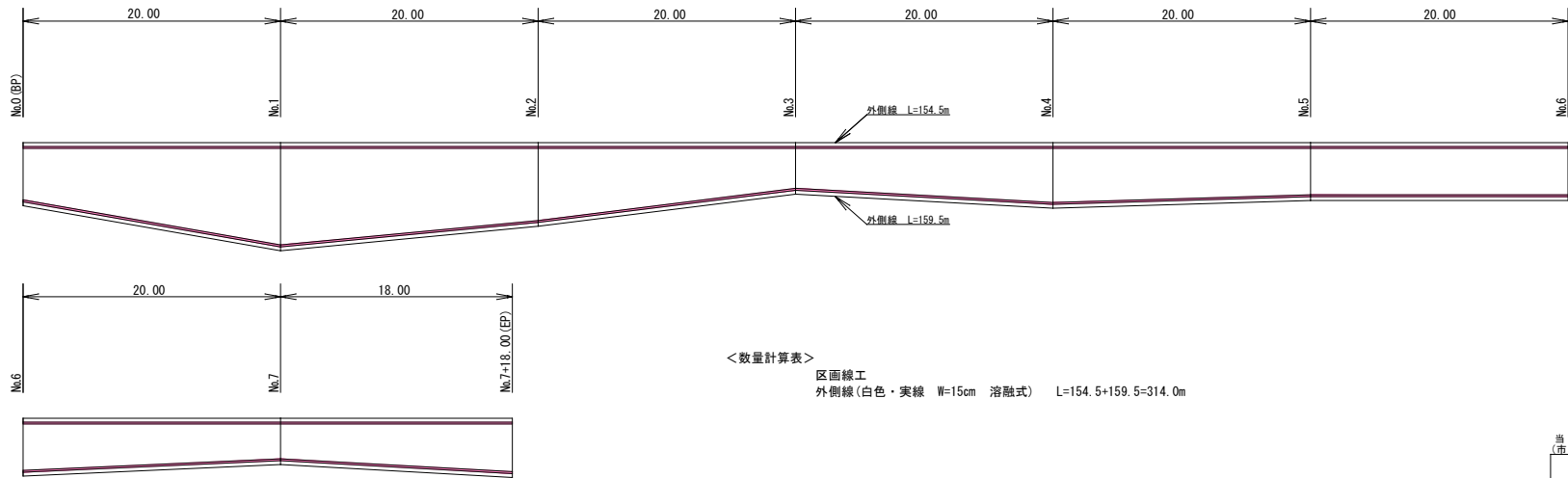


当初設計図 (市道幹Ⅱ-18号線)			
令和7年度 工事番号 第 90001 号			
市道幹Ⅱ-18号線舗装補修工事(ゼロ市債)			
余津若松市東山町大字湯本地内			
平面図・標準横断面図			
縮尺	図示	図面全 2 葉の 1	
設計	製図	核算	
余津若松市建設部道路課			

舗装復旧・路面切削工展開図 S=1:200



区画線工詳細図 S=1:200



当初設計図 (市道幹Ⅱ-18号線)				
令和7年度 工事番号 第 90001 号				
市道幹Ⅱ-18号線舗装補修工事(セロ市債)				
会津若松市東山町大字湯本地内				
舗装復旧・路面切削工展開図・区画線工詳細図				
縮尺	図示	図面	全 2 葉の 2	
設計		製図	検査	
会津若松市建設部道路課				